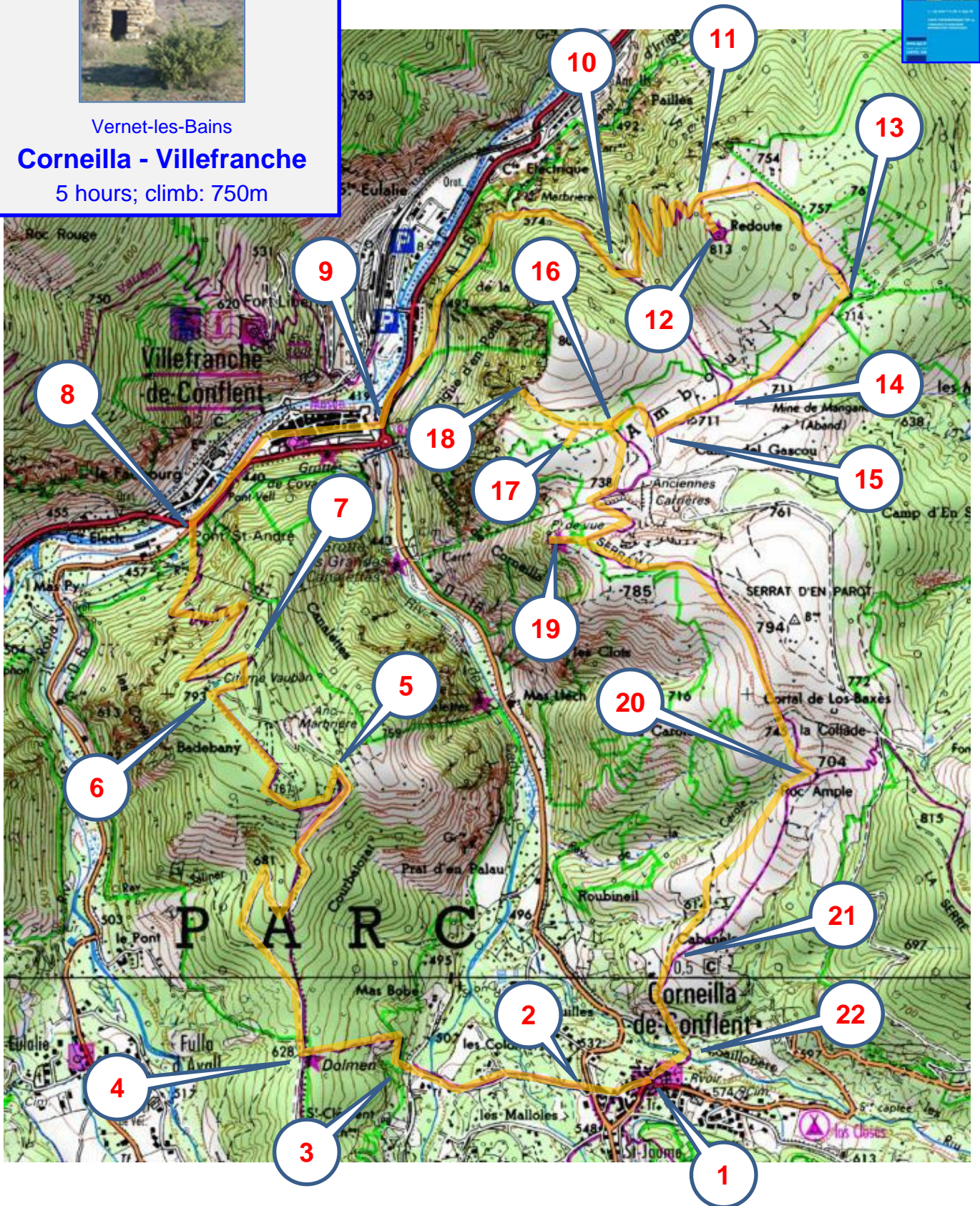




Vernet-les-Bains  
**Corneilla - Villefranche**  
5 hours; climb: 750m



1 - Corneilla-de-Conflent, centre-ville. L'église derrière nous, nous passons à droite d'une jolie statue... Dans le vieux village, nous allons vers la droite encore... Nous descendons vers la route départementale.



1

2 - Nous traversons la route; nous allons vers la droite et tout de suite vers la gauche, sur un chemin... Nous traversons deux rivières.



2

3 - Nous quittons le chemin et nous suivons un sentier à gauche... Le sentier monte en pente raide.



3

4 - Dolmen. Nous allons vers la droite... Nous suivons une piste, qui monte en lacets.



4

5 - Bifurcation. Nous allons vers la gauche (virage serré)... Nous suivons toujours la piste.



5

6 - Sommet ("Citerne Vauban"). Nous allons vers la droite.



6

7 - Croisement des sentiers. Nous allons vers la gauche... Le sentier descend en lacets... Nous sommes prudents sur les sections exposées.



7

8 - Intersection avec une route, au pied de la colline. Nous allons vers la droite... Nous traversons la route et nous entrons dans la ville fortifiée de Villefranche... Nous traversons la ville.



8

9 - "La porte de France" et un pont sur le Cady... Nous traversons un parking et la route nationale... Nous suivons un sentier balisé qui monte à droite... Le sentier traverse un canal et il monte vers une forêt.



9

10 - Bifurcation, dans la forêt. Nous allons vers la gauche... Le sentier vire à gauche... Il sort de la forêt et il monte en lacets.



10

11 - Bifurcation. Nous allons vers la droite.



11

12 - "La Redoute" (fortification du 19ème siècle)... Nous faisons demi-tour et nous descendons vers le point 11, où nous allons vers la droite.



12

13 - Intersection. Nous allons vers la droite, sur une piste.



13

14 - Clairière et intersection. Nous allons tout droit.



14

15 - Bifurcation. Nous quittons la piste et nous suivons le sentier à droite... Le sentier vire à gauche.




15

16 - Intersection. Nous allons tout droit... À gauche, nous visitons la "Cabane d'en Bullas", remarquable cabane en pierre sèche (17)... Nous continuons sur le sentier, qui monte vers la droite.



16




17

18 - Point de vue, vertigineuse mais sécurisée, sur Villefranche... Nous faisons demi-tour... À l'intersection (point 16) nous allons à droite, sur un sentier caillouteux... Le sentier, balisé, vire à droite et il rejoint une piste... Nous suivons la piste... Intersection des pistes. Nous allons vers la droite... Notre piste vire à gauche, sous une ligne de haute tension... Nous montons... La piste vire à droite... À une intersection nous allons tout droit.



18

19 - Deuxième point de vue, sur une terrasse... Nous faisons demi-tour... Après quelques mètres, à l'intersection, nous allons vers la droite, sur un sentier... Nous suivons bien le balisage... Nous passons à gauche d'un cortal en ruines.



19

20 - Intersection. Nous allons vers la droite et la descente continue... Nous passons à gauche de deux cabanes en pierre sèche.



20

21 - Portillon. Nous traversons le portillon; nous allons à gauche et puis nous suivons un sentier à droite... Le sentier, rocailleux, descend vers un ruisseau.



21

22 - Passerelle. Nous traversons la passerelle, nous montons et nous allons vers la droite... Nous rentrons dans le village de Corneilla.



22